

# DC à la carte



---

*Rue Campinaire 119, 6250 Pont-de-Loup*

---

Lieu  
Environs  
Cadastre  
Plan régional  
Amenagement du territoire  
Sol et sous-sol  
Eau  
Nature  
Droit de préemption  
Patrimoine immobilier  
Cartes historiques

Dossier: 22-00-0070/001



---

Lieu

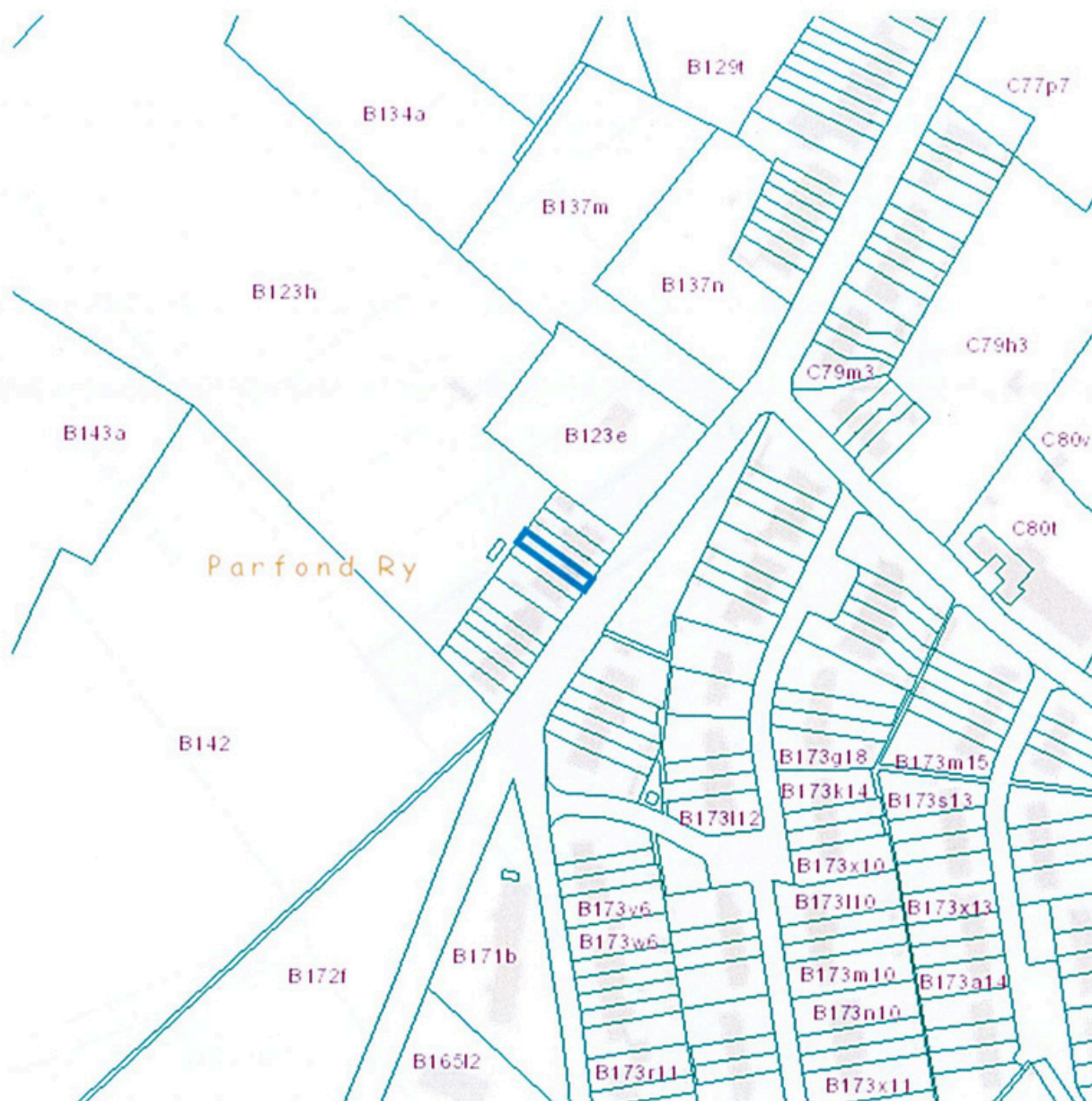
---



Dossier: 22-00-0070/001



Environs



Dossier: 22-00-0070/001

Cadastre

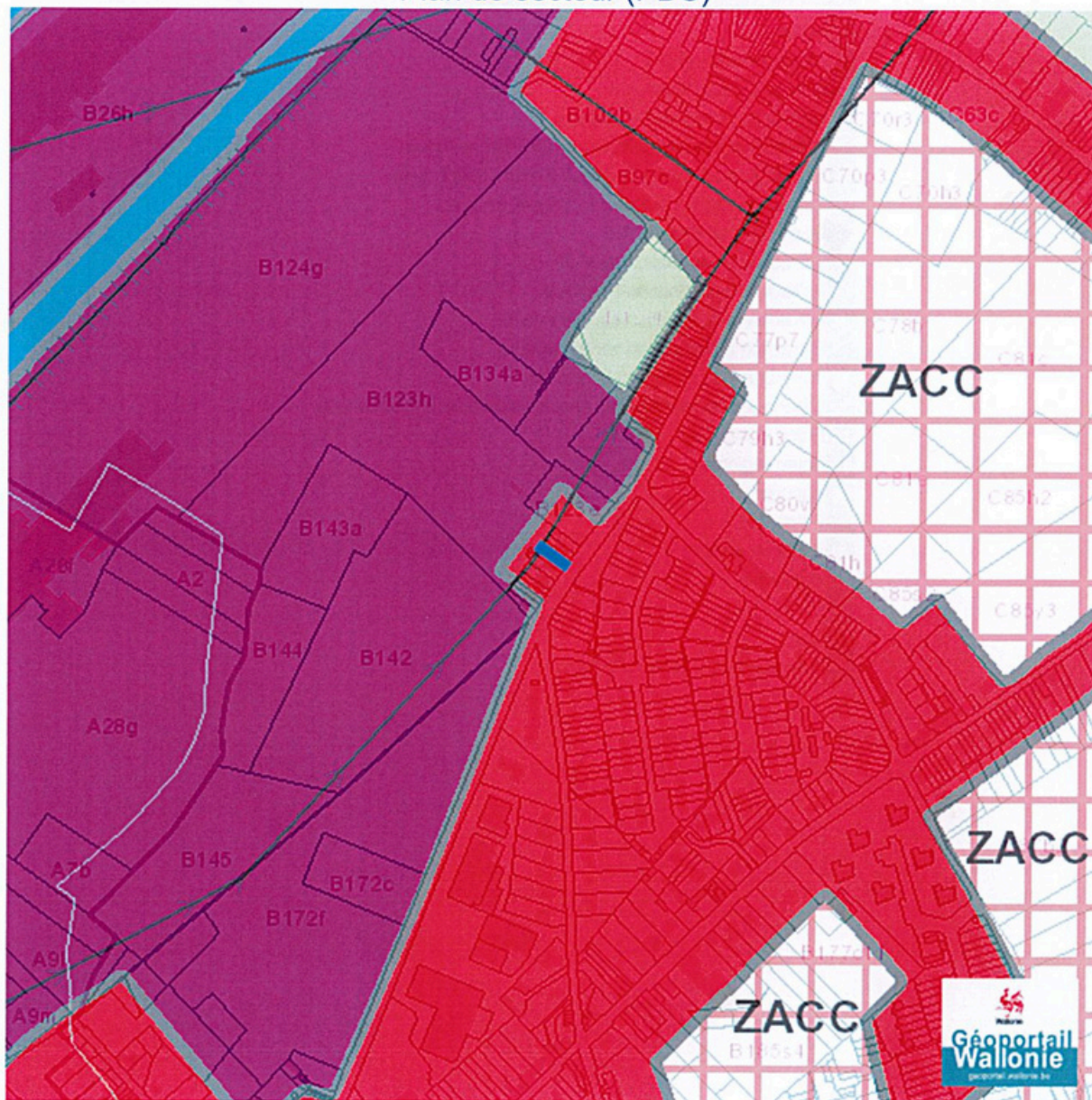


Dossier: 22-00-0070/001
































Plan régional

Plan de secteur (PDS)



Dossier: 22-00-0070/001

Document: DC à la carte - WALFRA - DC  
Cartes: 04/02/2022 - ljq5bet7msdk19d8opwplsita4pd2b7agph8jdz

-  Habitat
-  Habitat à caractère rural
-  Habitat vert
-  Services publics et équipements communautaires
-  Centre d'enfouissement technique
-  Centre d'enfouissement technique désaffecté
-  Loisirs
-  Servitude particulière
-  Activité économique mixte
-  Activité économique industrielle
-  Activité économique spécifique Agro-Economique
-  Activité économique spécifique Grande Distribution
-  Activité économique spécifique Risque majeur
-  Dépendances d'extraction
-  Extraction à destination agricole
-  Extraction à destination forestière
-  Extraction à destination espaces verts
-  Extraction à destination zone naturelle
-  Aménagement communal concerté
-  Aménagement communal concerté à caractère économique
-  Enjeu communal
-  Enjeu régional
-  Agricole
-  Forestière
-  Espaces verts
-  Naturelle
-  Parc
-  Eau
-  Non affectée ("zone blanche")

Dossier: 22-00-0070/001



## Avant-projets et projets de modification du Plan du Secteur



Dossier: 22-00-0070/001

## Lotissements



## Plan Habitat Permanent



Document: DC à la carte - WALFRA - DC  
Cartes: 04/02/2022 - ljq5bet7msdk19d8opwplsita4pd2b7agph8jdzb



## Périmètres de remembrement urbain (PRU)



## Périmètres de reconnaissance économique (PRE)

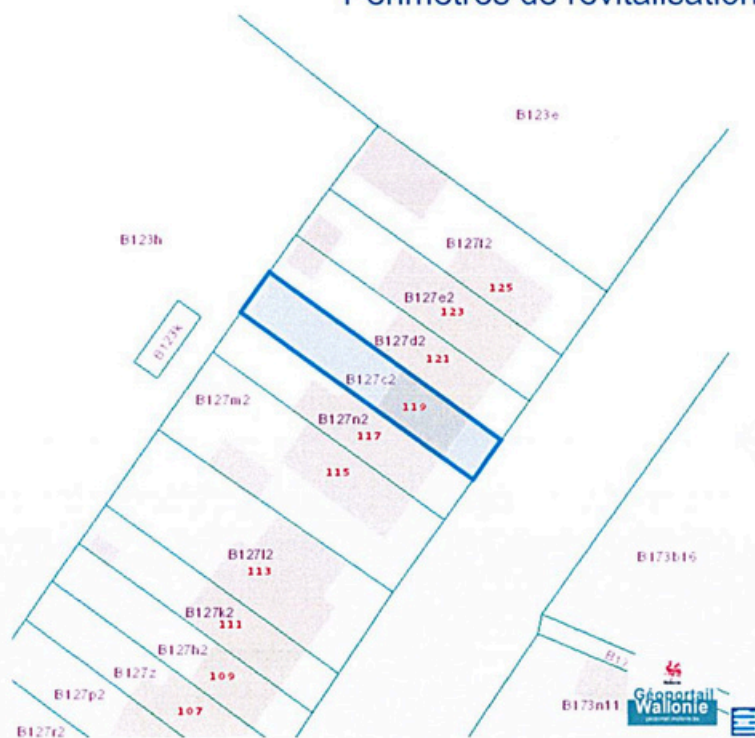


Dossier: 22-00-0070/001

## Périmètres de rénovation urbaine



## Périmètres de revitalisation urbaine

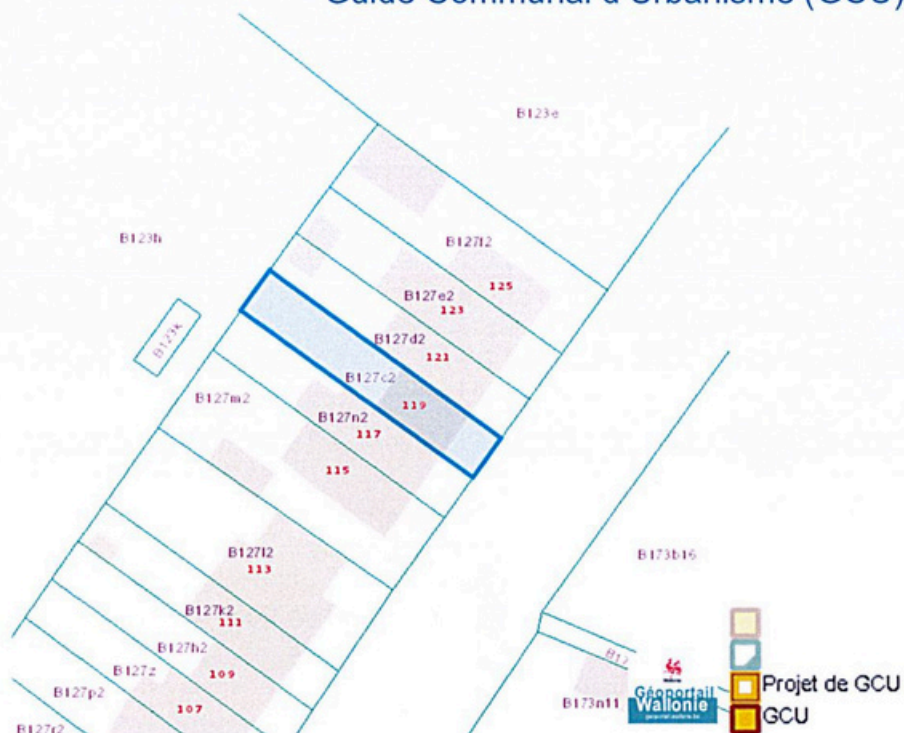


Dossier: 22-00-0070/001



Document: DC à la carte - WALFRA - DC  
Cartes: 04/02/2022 - ljq5bet7msdk19d8opwplsita4pd2b7agph8jdz

## Guide Communal d'Urbanisme (GCU)



## Guide Régional d'Urbanisme (GRU)



Dossier: 22-00-0070/001





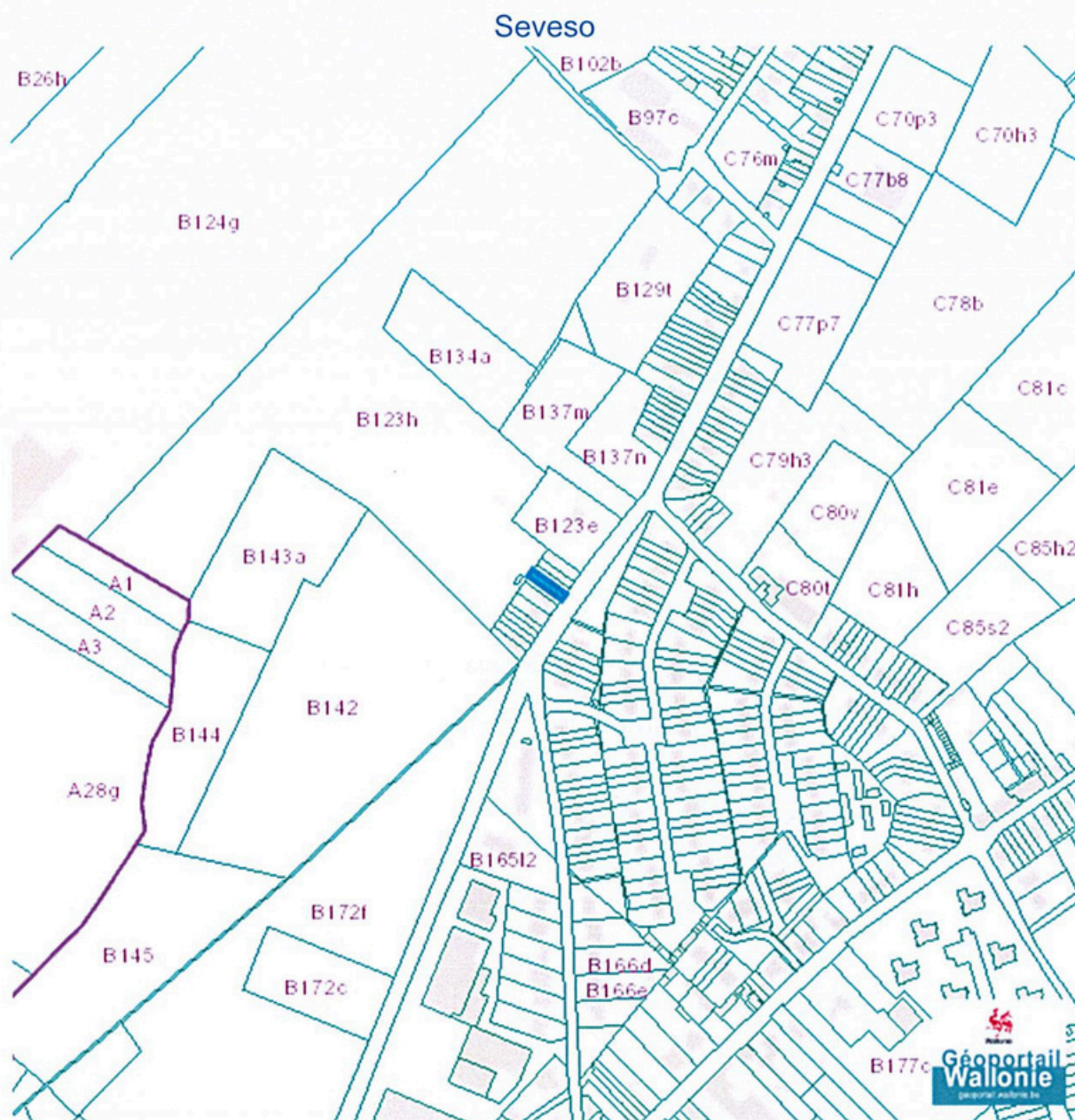






[illegible]

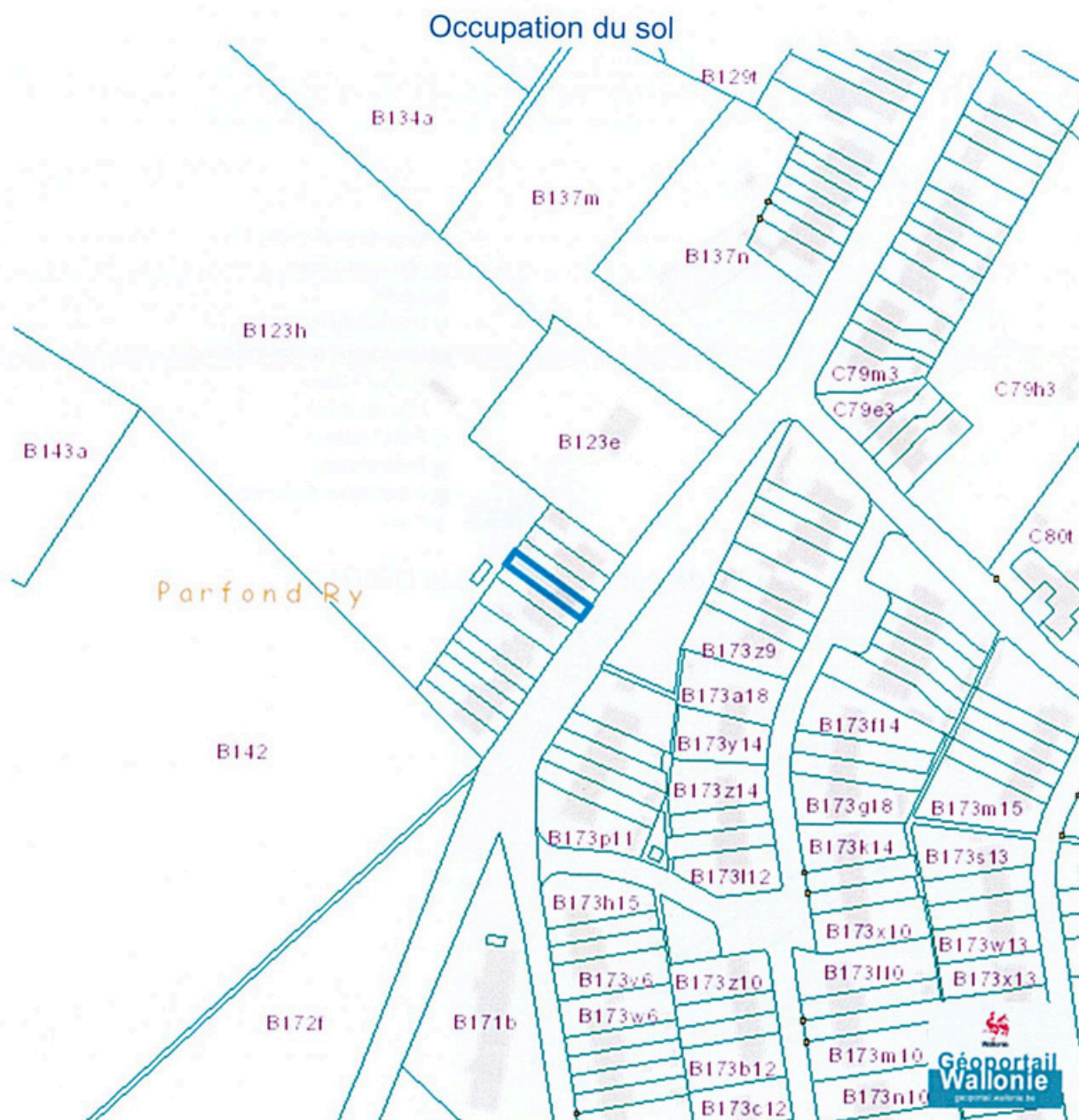
Document: DC à la carte - WALFRA - DC  
Cartes: 04/02/2022 - ljq5bet7msdk19d8opwplsita4pd2b7agph8jdzb



Dossier: 22-00-0070/001



*Sol et sous-sol*



Dossier: 22-00-0070/001

Document: DC à la carte - WALFRA - DC  
Cartes: 04/02/2022 - ljq5bet7msdk19d8opwplsita4pd2b7agph8jdz

## Sites Karstiques



## Zones de consultation de la DRIGM



Dossier: 22-00-0070/001



# Etat des sols (BDES)



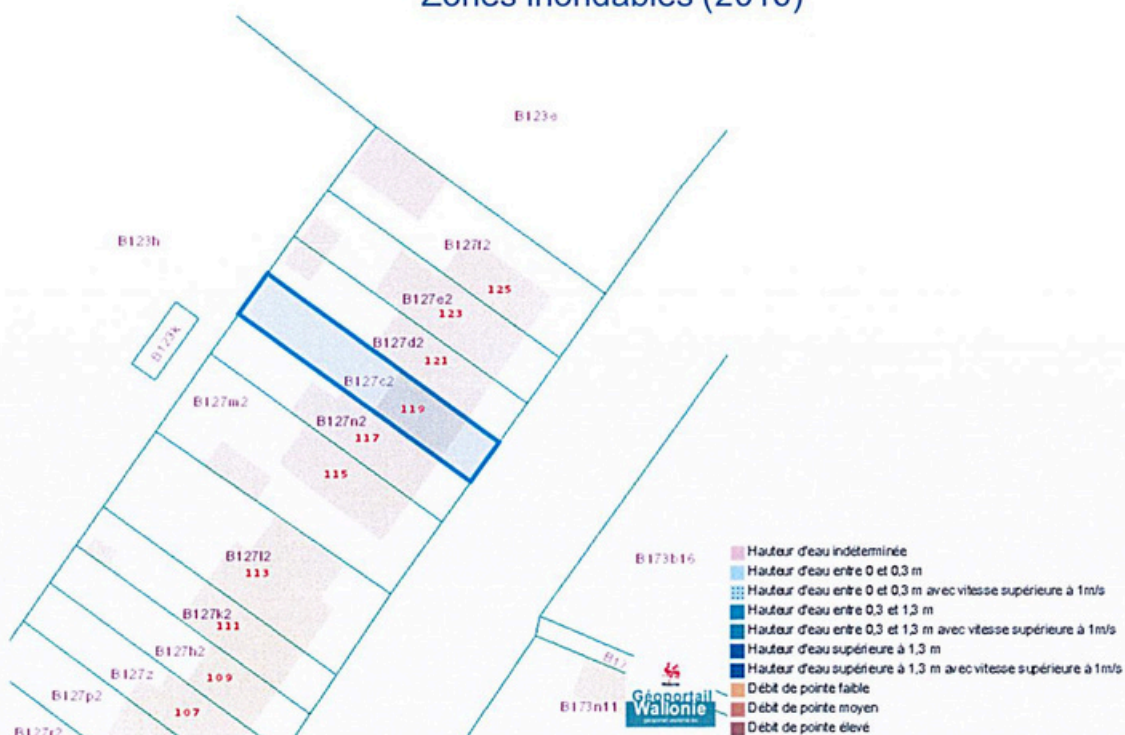
Dossier: 22-00-0070/001

## Eau

## Aléa d'inondation (2016)



## Zones inondables (2016)



Dossier: 22-00-0070/001



## Captages en eaux de surface

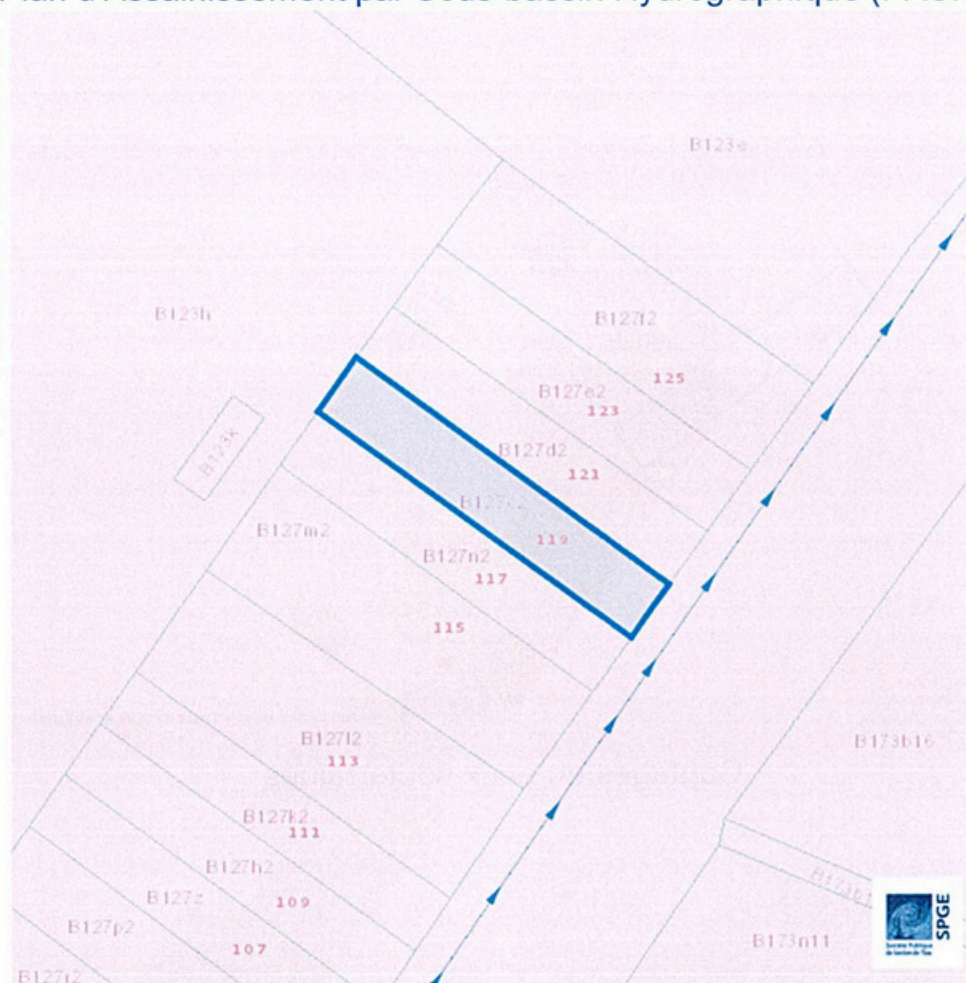


## Captages en eaux souterraines



Dossier: 22-00-0070/001

## Plan d'Assainissement par Sous-bassin Hydrographique (PASH)

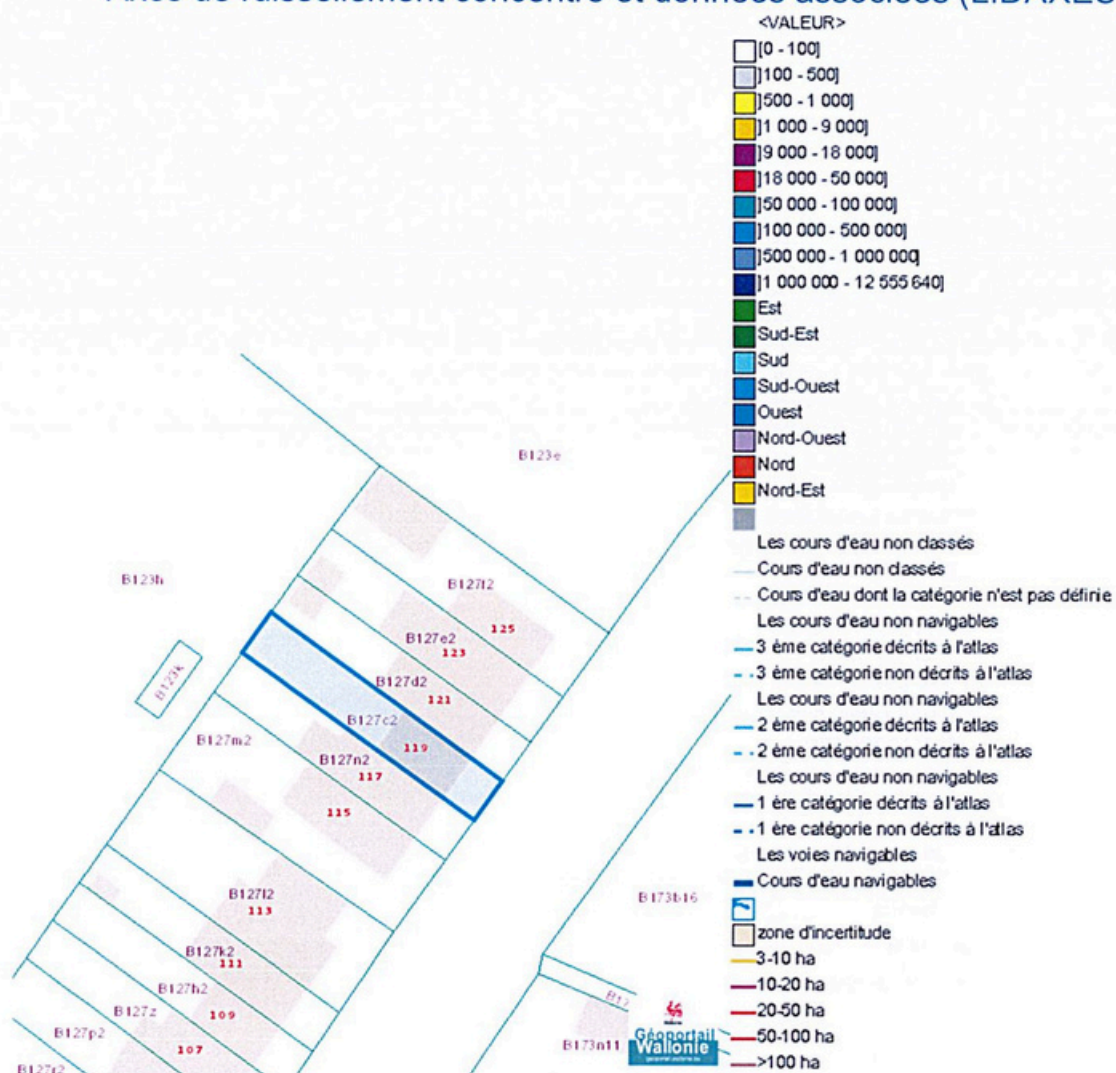


Dossier: 22-00-0070/001



- Assainissement collectif
  - Collectif
  - Collectif hors zone urbanisable
- Assainissement autonome
  - Autonome
- Assainissement transitoire
  - Transitoire
- Collecteurs gravitaires
  - Collecteur gravitaire - Existant (localisation vérifiée)
  - Collecteur gravitaire - Existant (schématique, localisation à vérifier)
  - Collecteur gravitaire - En construction
  - Collecteur gravitaire - A l'étude
- Collecteurs sous pression
  - Collecteur sous pression - Existant (localisation vérifiée)
  - Collecteur sous pression - Existant (schématique, localisation à vérifier)
  - Collecteur sous pression - En construction
  - Collecteur sous pression - A l'étude
- Type de système
  - Strictement eaux usées
  - Strictement eaux claires
  - Unitaire (eaux usées et claires)
- Egout gravitaire
  - Egout gravitaire - Existant (localisation vérifiée)
  - Egout gravitaire - Existant (schématique, localisation à vérifier)
  - Egout gravitaire - En construction
  - Egout gravitaire - A l'étude
  - Egout gravitaire - Existence à vérifier auprès de la commune
- Egout sous pression
  - Egout sous pression - Existant (localisation vérifiée)
  - Egout sous pression - Existant (schématique, localisation à vérifier)
  - Egout sous pression - En construction
  - Egout sous pression - A l'étude
  - Egout sous pression - Existence à vérifier auprès de la commune
- Pompage
  - Existant
  - En construction
  - A l'étude
- Publiques
  - Existant
  - En construction
  - A l'étude
  - A déclasser
- Hors Wallonie

## Axes de ruissellement concentré et données associées (LIDAXES)

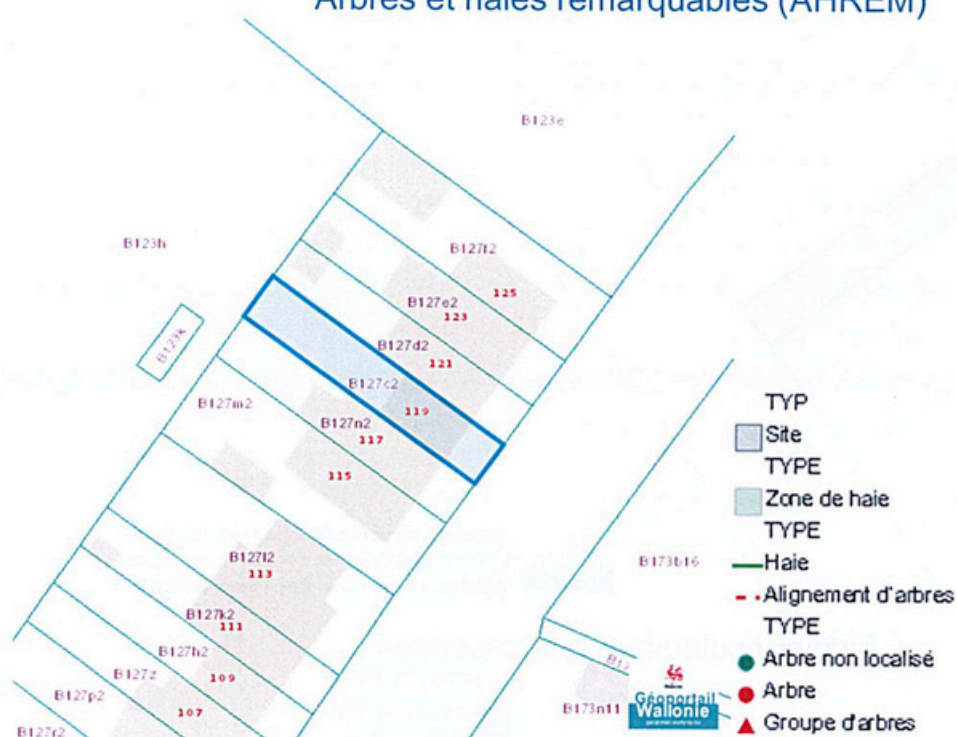


Dossier: 22-00-0070/001

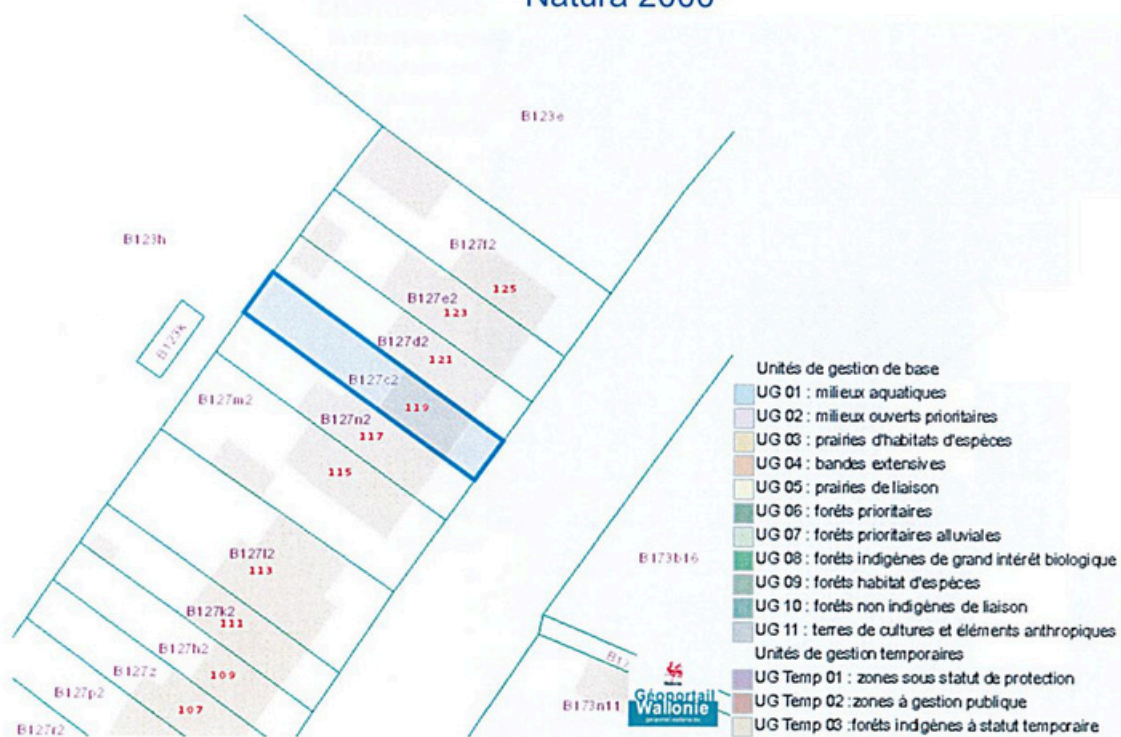


## Nature

## Arbres et haies remarquables (AHREM)



## Natura 2000




Dossier: 22-00-0070/001

## Loi sur le contrat d'assurance terrestre



## Fichier écologique des essences



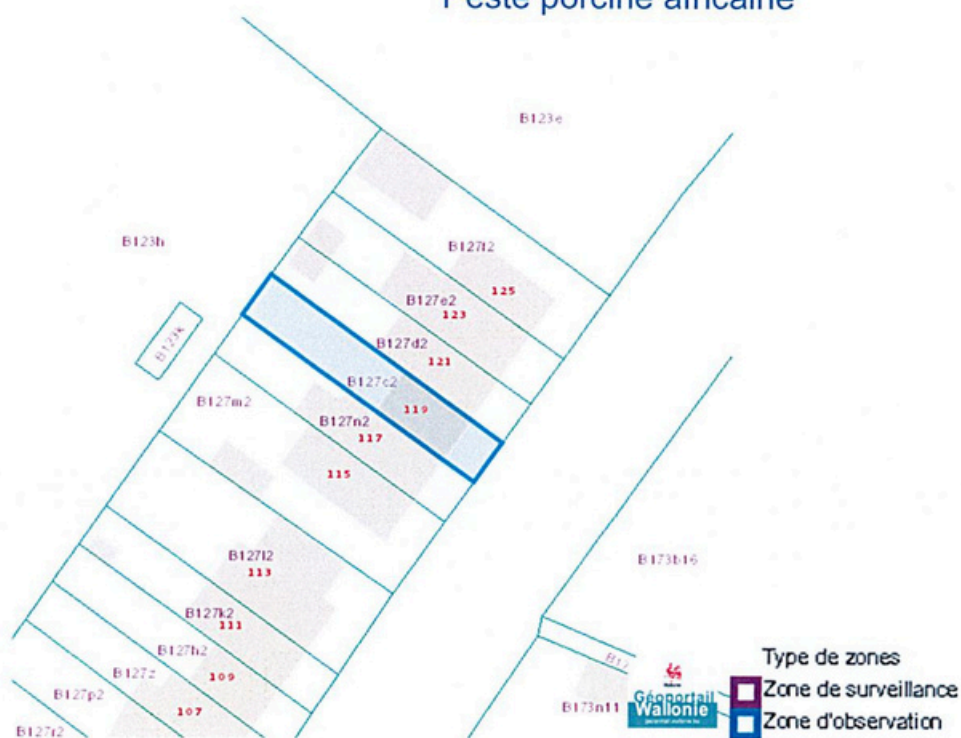
Dossier: 22-00-0070/001



## Conservation de la nature



## Peste porcine africaine



Dossier: 22-00-0070/001

## Parcellaire agricole anonyme 2019 (SIGEC)

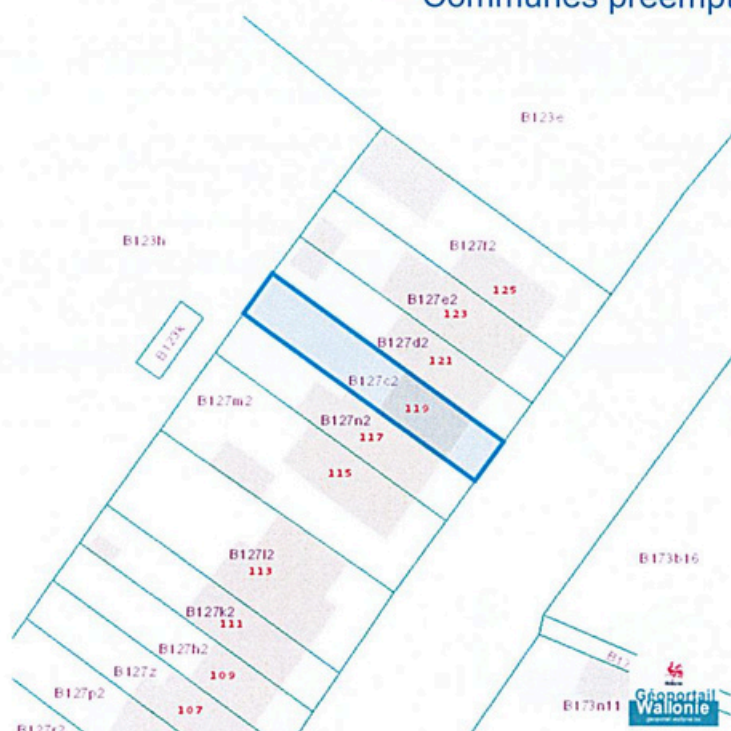




---

*Droit de préemption*

---

**Communes préemptibles****Préemption, Service extérieur**

- Droit de préemption, Service extérieur de Mons
- Droit de préemption, Service extérieur de Libramont
- Droit de préemption, Service extérieur de Huy
- Pas de droit de préemption

Dossier: 22-00-0070/001

### Patrimoine immobilier

## Patrimoine biens en liste de sauvegarde



## Patrimoine biens exceptionnels



Dossier: 22-00-0070/001

Document: DC à la carte - WALFRA - DC  
Cartes: 04/02/2022 - ljq5bet7msdk19d8opwplsita4pd2b7agph8jdzb



Plan cadastral de la commune de Grandrill-Wallonie. Le plan illustre la répartition des parcelles cadastrales, chacune identifiée par un numéro (107, 109, 111, 113, 115, 117, 119, 121, 123, 125) et une lettre (B127a, B127b2, B127c2, B127d2, B127e2, B127f2, B127g2, B127h2, B127i2, B127j2, B127k2, B127l2, B127m2, B127n2, B127o2, B127p2, B127q2, B127r2, B127s2, B127t2, B127u2, B127v2, B127w2, B127x2, B127y2, B127z2, B128a, B128b, B128c, B128d, B128e, B128f, B128g, B128h, B128i, B128j, B128k, B128l, B128m, B128n, B128o, B128p, B128q, B128r, B128s, B128t, B128u, B128v, B128w, B128x, B128y, B128z, B129a, B129b, B129c, B129d, B129e, B129f, B129g, B129h, B129i, B129j, B129k, B129l, B129m, B129n, B129o, B129p, B129q, B129r, B129s, B129t, B129u, B129v, B129w, B129x, B129y, B129z, B130a, B130b, B130c, B130d, B130e, B130f, B130g, B130h, B130i, B130j, B130k, B130l, B130m, B130n, B130o, B130p, B130q, B130r, B130s, B130t, B130u, B130v, B130w, B130x, B130y, B130z, B131a, B131b, B131c, B131d, B131e, B131f, B131g, B131h, B131i, B131j, B131k, B131l, B131m, B131n, B131o, B131p, B131q, B131r, B131s, B131t, B131u, B131v, B131w, B131x, B131y, B131z, B132a, B132b, B132c, B132d, B132e, B132f, B132g, B132h, B132i, B132j, B132k, B132l, B132m, B132n, B132o, B132p, B132q, B132r, B132s, B132t, B132u, B132v, B132w, B132x, B132y, B132z, B133a, B133b, B133c, B133d, B133e, B133f, B133g, B133h, B133i, B133j, B133k, B133l, B133m, B133n, B133o, B133p, B133q, B133r, B133s, B133t, B133u, B133v, B133w, B133x, B133y, B133z, B134a, B134b, B134c, B134d, B134e, B134f, B134g, B134h, B134i, B134j, B134k, B134l, B134m, B134n, B134o, B134p, B134q, B134r, B134s, B134t, B134u, B134v, B134w, B134x, B134y, B134z, B135a, B135b, B135c, B135d, B135e, B135f, B135g, B135h, B135i, B135j, B135k, B135l, B135m, B135n, B135o, B135p, B135q, B135r, B135s, B135t, B135u, B135v, B135w, B135x, B135y, B135z, B136a, B136b, B136c, B136d, B136e, B136f, B136g, B136h, B136i, B136j, B136k, B136l, B136m, B136n, B136o, B136p, B136q, B136r, B136s, B136t, B136u, B136v, B136w, B136x, B136y, B136z, B137a, B137b, B137c, B137d, B137e, B137f, B137g, B137h, B137i, B137j, B137k, B137l, B137m, B137n, B137o, B137p, B137q, B137r, B137s, B137t, B137u, B137v, B137w, B137x, B137y, B137z, B138a, B138b, B138c, B138d, B138e, B138f, B138g, B138h, B138i, B138j, B138k, B138l, B138m, B138n, B138o, B138p, B138q, B138r, B138s, B138t, B138u, B138v, B138w, B138x, B138y, B138z, B139a, B139b, B139c, B139d, B139e, B139f, B139g, B139h, B139i, B139j, B139k, B139l, B139m, B139n, B139o, B139p, B139q, B139r, B139s, B139t, B139u, B139v, B139w, B139x, B139y, B139z, B140a, B140b, B140c, B140d, B140e, B140f, B140g, B140h, B140i, B140j, B140k, B140l, B140m, B140n, B140o, B140p, B140q, B140r, B140s, B140t, B140u, B140v, B140w, B140x, B140y, B140z, B141a, B141b, B141c, B141d, B141e, B141f, B141g, B141h, B141i, B141j, B141k, B141l, B141m, B141n, B141o, B141p, B141q, B141r, B141s, B141t, B141u, B141v, B141w, B141x, B141y, B141z, B142a, B142b, B142c, B142d, B142e, B142f, B142g, B142h, B142i, B142j, B142k, B142l, B142m, B142n, B142o, B142p, B142q, B142r, B142s, B142t, B142u, B142v, B142w, B142x, B142y, B142z, B143a, B143b, B143c, B143d, B143e, B143f, B143g, B143h, B143i, B143j, B143k, B143l, B143m, B143n, B143o, B143p, B143q, B143r, B143s, B143t, B143u, B143v, B143w, B143x, B143y, B143z, B144a, B144b, B144c, B144d, B144e, B144f, B144g, B144h, B144i, B144j, B144k, B144l, B144m, B144n, B144o, B144p, B144q, B144r, B144s, B144t, B144u, B144v, B144w, B144x, B144y, B144z, B145a, B145b, B145c, B145d, B145e, B145f, B145g, B145h, B145i, B145j, B145k, B145l, B145m, B145n, B145o, B145p, B145q, B145r, B145s, B145t, B145u, B145v, B145w, B145x, B145y, B145z, B146a, B146b, B146c, B146d, B146e, B146f, B146g, B146h, B146i, B146j, B146k, B146l, B146m, B146n, B146o, B146p, B146q, B146r, B146s, B146t, B146u, B146v, B146w, B146x, B146y, B146z, B147a, B147b, B147c, B147d, B147e, B147f, B147g, B147h, B147i, B147j, B147k, B147l, B147m, B147n, B147o, B147p, B147q, B147r, B147s, B147t, B147u, B147v, B147w, B147x, B147y, B147z, B148a, B148b, B148c, B148d, B148e, B148f, B148g, B148h, B148i, B148j, B148k, B148l, B148m, B148n, B148o, B148p, B148q, B148r, B148s, B148t, B148u, B148v, B148w, B148x, B148y, B148z, B149a, B149b, B149c, B149d, B149e, B149f, B149g, B149h, B149i, B149j, B149k, B149l, B149m, B149n, B149o, B149p, B149q, B149r, B149s, B149t, B149u, B149v, B149w, B149x, B149y, B149z, B150a, B150b, B150c, B150d, B150e, B150f, B150g, B150h, B150i, B150j, B150k, B150l, B150m, B150n, B150o, B150p, B150q, B150r, B150s, B150t, B150u, B150v, B150w, B150x, B150y, B150z, B151a, B151b, B151c, B151d, B151e, B151f, B151g, B151h, B151i, B151j, B151k, B151l, B151m, B151n, B151o, B151p, B151q, B151r, B151s, B151t, B151u, B151v, B151w, B151x, B151y, B151z, B152a, B152b, B152c, B1

## Carte archéologique



## Inventaire du patrimoine immobilier culturel (IPIC)

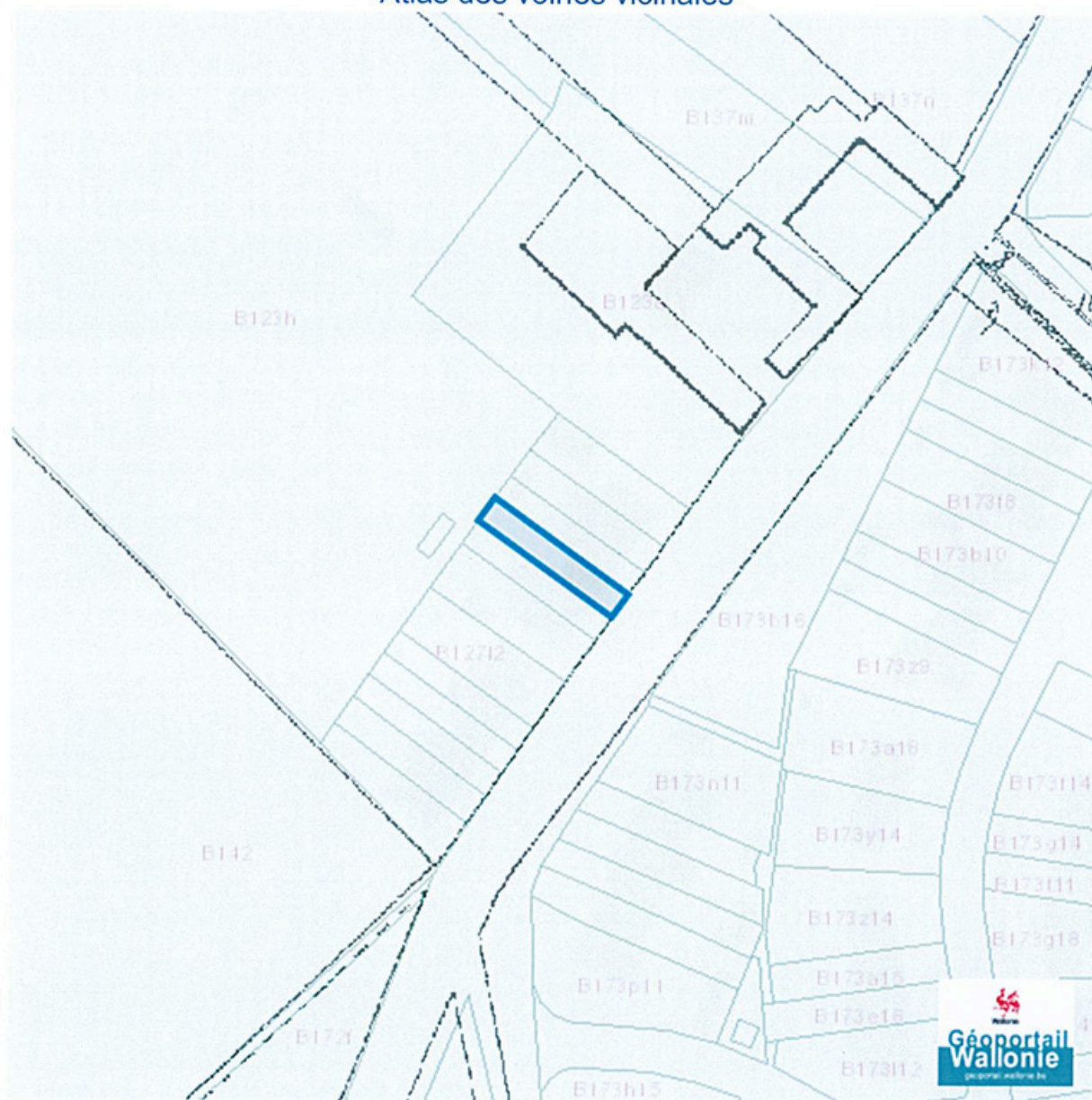


Dossier: 22-00-0070/001



*Cartes historiques*

Atlas des voiries vicinales



Dossier: 22-00-0070/001

